

TERMAS

BUENOS AIRES

AGUAS MÁGICAS: TURISMO Y BIENESTAR



TURISMO

MINISTERIO DE
PRODUCCIÓN, CIENCIA E
INNOVACIÓN TECNOLÓGICA



GOBIERNO DE LA
PROVINCIA DE
**BUENOS
AIRES**

ÍNDICE

Viajar por la Provincia hace bien 01

Termas Corredor Sudoeste 09

Adolfo Alsina 10

Villarino 16

Patagones 24

Necochea 26

TURISMO

MINISTERIO DE
PRODUCCIÓN, CIENCIA E
INNOVACIÓN TECNOLÓGICA



GOBIERNO DE LA
PROVINCIA DE
**BUENOS
AIRES**

Termas Corredor Este 33

General Belgrano 34

Dolores 38

San Clemente del Tuyú, La Costa 44

Tapalqué 48

Experiencias imperdibles 52

Guía de termas bonaerenses 82

TURISMO

MINISTERIO DE
PRODUCCIÓN, CIENCIA E
INNOVACIÓN TECNOLÓGICA



GOBIERNO DE LA
PROVINCIA DE
**BUENOS
AIRES**

Viajar por la Provincia hace bien



TURISMO

MINISTERIO DE
PRODUCCIÓN, CIENCIA E
INNOVACIÓN TECNOLÓGICA



GOBIERNO DE LA
PROVINCIA DE
**BUENOS
AIRES**

La **actividad termal en Argentina** tiene una larga tradición vinculada al **bienestar** y la **salud**. El extenso territorio nacional y su variada geografía dieron origen a **una oferta importante de aguas termales con características diversas**.

Muchas de ellas son de **origen volcánico o montañoso**, como las que se encuentran en toda la extensión de la Cordillera de los Andes. Otras fueron proliferando en diversos puntos del país con perforaciones desde donde brotan **aguas dulces, saladas**, de origen **fluvial o marino**.



TURISMO

MINISTERIO DE
PRODUCCIÓN, CIENCIA E
INNOVACIÓN TECNOLÓGICA



GOBIERNO DE LA
PROVINCIA DE
**BUENOS
AIRES**

En la actualidad, se calcula que existen **cuarenta y cuatro destinos termales** a nivel nacional con excelentes **complejos, parques y hoteles** que se ajustan a las exigencias de los estándares internacionales.

En la **provincia de Buenos Aires** funcionan grandes centros termales rodeados de los imponentes paisajes de **playas, lagunas y salinas**. Se trata de lugares ideales para la distensión integral del cuerpo y de la mente: **baños termales, spa, hidromasajes y fangoterapia**.

Con aguas cálidas y balsámicas que generan beneficios para el organismo, algunos de estos sitios están ubicados a pocas horas de la **Ciudad Autónoma de Buenos Aires** y de **La Plata**, capital de la provincia.

TURISMO

MINISTERIO DE
PRODUCCIÓN, CIENCIA E
INNOVACIÓN TECNOLÓGICA



GOBIERNO DE LA
PROVINCIA DE
BUENOS
AIRES

A photograph of an outdoor dining area. In the foreground, a man with grey hair and a beard, wearing a grey t-shirt, is seated at a table with a woman wearing a leopard-print top. They are both eating. The table is set with plates of food, a water bottle, and a soft drink. The chairs are painted in bright colors like blue and yellow. In the background, there is a yellow building with a sign that says 'La Parrilla' and a logo. To the right, there is a building with a thatched roof and a sign with '← RE'. The scene is bright and sunny, suggesting a pleasant dining experience.

La Parrilla

TURISMO

MINISTERIO DE
PRODUCCIÓN, CIENCIA E
INNOVACIÓN TECNOLÓGICA



GOBIERNO DE LA
PROVINCIA DE
**BUENOS
AIRES**

Beneficios para la salud

Las termas bonaerenses se diferencian según rangos térmicos como **hipotermiales**, **mesotermiales** e **hipertermiales**. **La temperatura de las aguas llegan a los 75° grados centígrados.**

Cuando tienen entre 30 y 34 grados mejora la circulación sanguínea y la oxigenación promoviendo la eliminación de toxinas; si el rango va de 35° a 37° induce a la relajación y estimula la producción de endorfinas. En tanto, las aguas que están entre 37° y 39° favorecen a la recuperación de patologías óseas; y la exposición a temperaturas mayores de 40° ayuda a mejorar enfermedades crónicas.



TURISMO

MINISTERIO DE
PRODUCCIÓN, CIENCIA E
INNOVACIÓN TECNOLÓGICA



GOBIERNO DE LA
PROVINCIA DE
**BUENOS
AIRES**

TERMAS QUE HACEN BIEN

9



Complejos
termales

65



Piscinas
cubiertas y
descubiertas

TURISMO

MINISTERIO DE
PRODUCCIÓN, CIENCIA E
INNOVACIÓN TECNOLÓGICA



GOBIERNO DE LA
PROVINCIA DE
**BUENOS
AIRES**



DESTINOS TERMALES

CORREDOR SUDOESTE

TURISMO

MINISTERIO DE
PRODUCCIÓN, CIENCIA E
INNOVACIÓN TECNOLÓGICA



GOBIERNO DE LA
PROVINCIA DE
**BUENOS
AIRES**

Adolfo Alsina

La ciudad de **Carhué**, municipio de **Adolfo Alsina**, fue reconocida como **Capital Provincial de Turismo Termal. ¡Sus termas existen hace más de 100 años!** Allí se puede visitar el extraordinario **Lago Epecuén**, un imperdible del turismo termal, con **aguas terapéuticas hipermineralizadas** que concentran cerca de 200 gramos de sal por cada litro. Se termalizan de modo artificial y luego son trasladadas a los complejos hoteleros a una temperatura de 36-37 grados.

Su composición genera **efectos positivos sobre enfermedades óseas y de la piel. El agua posee características similares a las del Mar Muerto**, lo que permite al cuerpo distenderse y flotar de manera apacible, sin trabajo muscular ni apoyo.

Los hoteles y spas brindan una variada gama de servicios con aguas que llegan a través del bombeo directo desde el lago: **piscinas termales cubiertas, masajes localizados y relajantes, aromaterapias**, aplicación de **arcillas reafirmantes, fangoterapia, baño finlandés, ducha escocesa, máscaras cosmetológicas y actividades recreativas.**

11 
**Piletas
cubiertas**

6 
**Piletas
al aire libre**

TURISMO

MINISTERIO DE
PRODUCCIÓN, CIENCIA E
INNOVACIÓN TECNOLÓGICA



GOBIERNO DE LA
PROVINCIA DE
**BUENOS
AIRES**



TURISMO

MINISTERIO DE
PRODUCCIÓN, CIENCIA E
INNOVACIÓN TECNOLÓGICA



GOBIERNO DE LA
PROVINCIA DE
BUENOS
AIRES

Record Guinness


El 29 de **enero de 2017**, la ciudad quedó grabada en las estadísticas mundiales. Durante una jornada histórica, 1.941 personas tomadas de la mano flotaron en el **Lago Epecuén** sin ningún tipo de asistencia y lograron, de esta forma, batir un récord Guinness. Ese día, cerca de **veinte mil turistas** acompañaron la hazaña desde la **playa Ecosustentable**.

TURISMO

MINISTERIO DE
PRODUCCIÓN, CIENCIA E
INNOVACIÓN TECNOLÓGICA



GOBIERNO DE LA
PROVINCIA DE
**BUENOS
AIRES**



TURISMO

MINISTERIO DE
PRODUCCIÓN, CIENCIA E
INNOVACIÓN TECNOLÓGICA



GOBIERNO DE LA
PROVINCIA DE
**BUENOS
AIRES**

Villarino

Al sur de la provincia de Buenos Aires, el partido de Villarino se destaca por el **complejo Termas de Médanos** y **las Termas de Luro**, con particularidades que atraen a viajeros de distintas regiones del país.

Termas de Médanos

El complejo, ubicado en las cercanías de la ciudad de Médanos, permanece abierto durante todo el año con aguas de surgente a **74°**. Se accede por **Ruta Nacional N° 22** y tiene sector de camping con fogones, agua caliente y tendido eléctrico; piletas cubiertas, espacio para casas rodantes y salón de usos múltiples.

Un imperdible es el **centro de spa** con opciones variadas para la belleza corporal y el **lago termal** donde se puede pescar la especie tropical tilapia.

Cloruros, sulfatos, calcio, nitratos, nitritos, amonio, fluoruros, sodio y magnesio son sus principales características.

5 
Piletas
cubiertas

1 
Pileta
subterránea


Casa de té


Camping


Lago termal



TURISMO

MINISTERIO DE
PRODUCCIÓN, CIENCIA E
INNOVACIÓN TECNOLÓGICA



GOBIERNO DE LA
PROVINCIA DE
**BUENOS
AIRES**

Termas de Luro Hotel & Spa

Se encuentran a 400 metros de la **Ruta 3** y se puede utilizar como punto de descanso u hospedaje. Las aguas del predio fluyen a una profundidad de casi mil metros, con una temperatura de **70°**, y son extraordinarias por sus efectos saludables. Tienen gran contenido de **sales cloradas cálcicas, magnésicas, ferruginosas y yodo bromuradas** que otorgan una importante acción terapéutica.

Este **acuífero** se recarga con las lluvias y otros efluentes que lentamente se van filtrando en las capas subterráneas y, de acuerdo a la perforación, se pueden descubrir distintas aguas con recorridos de meses hasta milenios.

El hotel termal posee veinte habitaciones con servicios de primer nivel.

El agua que surge proviene de la única capa estudiada, que se encuentra a los 948 metros **con una mineralización de 3,6 veces más fuerte que la del Océano Atlántico.**

La cantidad de sales disueltas es muy elevada: 124 kilogramos por metro cúbico.

3



Piletas
cubiertas

4



Piletas
al aire libre

20



Plazas
hoteleras



Restaurante,
cervecería,
spa



TURISMO

MINISTERIO DE
PRODUCCIÓN, CIENCIA E
INNOVACIÓN TECNOLÓGICA



GOBIERNO DE LA
PROVINCIA DE
**BUENOS
AIRES**

Patagones

Por las características de sus aguas de altas temperaturas que llegan a los **80°** centígrados, mezcladas con minerales, es considerada **una de las tres mejores termas del país**. En la década del 20, empresas petroleras realizaron perforaciones a unos 1300 metros y encontraron **aguas ricas en bromo y yodo**. Desde entonces, fue explotada por los lugareños para baños de aguas termales.

Hipertemales, clorobromoiduradas sódicas, sulfatadamagnésicas cálcicas, ferruginosas de mineralización hipermarinas e hipotónicas, son sus características principales. Excelentes para tratar casos de reumatismo crónico y enfermedades de la piel.

1 

Pileta
cubierta



Caminatas
recreativas

20 

Plazas
hoteleras



Almuerzo
y cena

TURISMO

MINISTERIO DE
PRODUCCIÓN, CIENCIA E
INNOVACIÓN TECNOLÓGICA



GOBIERNO DE LA
PROVINCIA DE
BUENOS
AIRES

Necochea

El **complejo Médano Blanco, Termas del Campo**, está emplazado a 41 kilómetros de la ciudad de **Necochea**. Su nombre hace referencia a la historia local: los primeros navegantes bautizaron la zona en función a las imponentes dunas que observaban.

El proyecto termal comenzó en 2005 por iniciativa de la **organización sindical de los trabajadores rurales** y hoy está integrado por un equipo de más de cincuenta personas. Allí brindan servicios de spa con **tratamientos faciales, masajes, gastronomía y hospedaje** de primer nivel.

Aguas cloruradas saladas surgen desde 600 metros de profundidad a **38.3º**, **con sulfato, altamente mineralizadas: cloruro, sodio, sulfato, calcio y magnesio**. Generan acciones estimulantes de las funciones orgánicas, especialmente del aparato digestivo: hernia de Hiato, dispepsias, colitis, colecistitis.

Además son **descongestivas, desestresantes, antisépticas, cicatrizantes** (sobre todo en afecciones quirúrgicas traumáticas), tonificantes, antiinflamatorios, analgésicas y desintoxicantes. Mejoran cefaleas, migrañas y neuralgias.

A nivel muscular, son favorables para tratar contracturas y tendinitis. Tienen **efectos calmantes del dolor en enfermedades crónicas** como osteoporosis, lumbalgias, hernias discales, y ayudan a mejorar el asma, la laringitis, la bronquitis, las rinitis, la rinofaringitis, el enfisema, la circulación coronaria y cerebral. Muy recomendadas para padecimientos como arterioesclerosis y estados post-flebiticos.



La casona

El antiguo casco de la estancia que perteneció a la familia de **Don Alfredo Rasmussen**, dinamarqués proveniente de la vieja Europa, quien arribó a la zona hacia finales del siglo XIX, es el ícono del complejo.

De aspecto palaciego y arquitectura nórdica, fue inaugurado en 1925. Allí funciona una galería de arte con exposiciones de artistas regionales.

2



Piletas
cubiertas

2



Hidromasajes



Recreación
infantil



Aqua
relax



Restaurante,
enfermería,
spa



TURISMO

MINISTERIO DE
PRODUCCIÓN, CIENCIA E
INNOVACIÓN TECNOLÓGICA



GOBIERNO DE LA
PROVINCIA DE
BUENOS
AIRES



DESTINOS TERMALES

CORREDOR ESTE

TURISMO

MINISTERIO DE
PRODUCCIÓN, CIENCIA E
INNOVACIÓN TECNOLÓGICA



GOBIERNO DE LA
PROVINCIA DE
**BUENOS
AIRES**

General Belgrano

A tan sólo 90 minutos de Capital Federal se encuentran las **Termas del Salado**. El complejo funciona sobre la ribera del río homónimo y promete atardeceres de ensueño para culminar un día de esparcimiento.

Aguas hidrotermales de alta mineralización, salinas con alto porcentaje de sodio, calcio y sulfatos que surgen desde una perforación de 960 metros de profundidad a una temperatura en boca de pozo de **41°**.

Posee una pileta cubierta y dos semicubiertas ensambladas entre sí con temperaturas que oscilan entre los **34** y los **41 grados**, y **capacidad para seiscientas personas**. Además, **restaurante, maxikiosco, vestuario, lockers, spa, alquiler de batas y área exclusiva para bebés**. Los fines de semana y feriados se recomienda asistir temprano.

3

Piletas
semicubiertas



Juegos
infantiles

1

Pileta
cubierta



Quinchos

TURISMO

MINISTERIO DE
PRODUCCIÓN, CIENCIA E
INNOVACIÓN TECNOLÓGICA



GOBIERNO DE LA
PROVINCIA DE
**BUENOS
AIRES**



Dolores

Las Termas de Dolores están ubicadas sobre avenida Belgrano, a **300 metros de la Ruta 63**. El predio comprende unas **44 hectáreas con piletas de recreación y de aguas termales**, algunas de ellas tienen cúpulas vidriadas para generar microclima.

¡Según estudios del Conicet estas aguas tienen una antigüedad de 1.100.000 años! **Tienen más sal que el mar y alto contenido de minerales** donde prevalece el calcio que se usan para rehabilitaciones traumatológicas, problemas respiratorios agudos, cicatrices de quemaduras y otras lesiones de la piel.

Las aguas subterráneas brotan de un manantial con una profundidad de mil metros, que abastece las piletas a una temperatura superior a la media ambiental: **45 grados**. En el lugar hay baños, vestuarios y un buffet de comidas rápidas.

5 
Piletas
al aire libre

130 
Habitaciones
en hoteles

5 
Piletas
cubiertas

450 
Plazas
en complejos



TURISMO

MINISTERIO DE
PRODUCCIÓN, CIENCIA E
INNOVACIÓN TECNOLÓGICA



GOBIERNO DE LA
PROVINCIA DE
**BUENOS
AIRES**

Hoteles y servicios

El **Hotel Termal Dolores**, de **cinco estrellas**, tiene **setenta y seis habitaciones con vistas al campo y a la laguna**. Ofrece amenities de primera calidad y un amplio salón de eventos con capacidad para más de 400 asistentes. Su restaurante abierto al público propone platos exquisitos.

Hotel Days Inn, de **tres estrellas**, con sesenta habitaciones full equipadas, terraza, bar, jacuzzi y sala de masajes es otra de las opciones para descansar.

Termas Mall

Sitio pintoresco para ir de compras y comer algo rico. Con un amplio estacionamiento, **está en el centro del parque termal, y tiene 45 locales de indumentaria, regalería, perfumería y souvenirs**.

2



Hoteles
5 estrellas

4



Piletas
de aguas
termales



Restaurante
internacional



Parrilla,
cabañas

TURISMO

MINISTERIO DE
PRODUCCIÓN, CIENCIA E
INNOVACIÓN TECNOLÓGICA



GOBIERNO DE LA
PROVINCIA DE
**BUENOS
AIRES**

San Clemente del Tuyú, La Costa

Termas Marinas Park, un predio del **Faro San Antonio**, ubicado a **268 kilómetros de La Plata y a 309 de Capital Federal**, en el partido de La Costa, posee ocho piscinas de distintas profundidades, con 162 hidrojets: dos son cubiertas y están unidas a través de pasillos que comunican la zona de vestuarios.

Agua termal de primerísima calidad que **surge a 1500 metros de profundidad con 55 grados y tiene tres veces más sal que el mar**, el doble de calcio y un PH levemente ácido que las hace excelentes para tratar diversas afecciones.

Son mineromedicinales, **hipertermales**, de **fuerte mineralización, cloruradas, sulfatadas, sódicas, cálcicas y magnésicas**.

Visitas guiadas, **clases de aquarrelax y circuito aeróbico, incluidos en el valor de la entrada**.

Rampas de acceso a las piletas y locales comerciales, duchas y sanitarios exclusivos, prioridad en el sector de boleterías y menús para celíacos en el restaurante.

Además, cuatriciclos a pedal y a motor, circuito de mini jeeps, salón de relax y ascenso al **faro San Antonio** a través de un elevador panorámico.

2 

Piletas
descubiertas

3 

Piletas
cubiertas



Toboganes,
piletas de bebés



TURISMO

MINISTERIO DE
PRODUCCIÓN, CIENCIA E
INNOVACIÓN TECNOLÓGICA



GOBIERNO DE LA
PROVINCIA DE
BUENOS
AIRES

Tapalqué

El **Complejo Termal Tapalqué**, ubicado en el corazón de la Provincia, funciona en un predio de 17 hectáreas parquizadas con diferentes servicios, una obra arquitectónica imponente que incluye vestuarios, duchas, sector comercial en la zona de aguas, laguna, espacios verdes y de descanso.


El agua de surgente a 500 metros tiene una temperatura de 27 grados en boca de pozo y se eleva hasta 38°.

Es clorurada, sulfatada, alcalina y cálcica, propiedades ideales para estimular las funciones celulares, tratar el trefismo celular, las enfermedades pulmonares obstructivas crónicas y las afecciones circulatorias; activar el metabolismo y el sistema nervioso, posee efectos antiinflamatorios, antisépticos y antiflogísticas, y es recomendada para uso dermatológico.

3 
**Piletas
infantiles**

4 
**Piletas
cubiertas**

3 
**Piletas
descubiertas**



TURISMO

MINISTERIO DE
PRODUCCIÓN, CIENCIA E
INNOVACIÓN TECNOLÓGICA



GOBIERNO DE LA
PROVINCIA DE
**BUENOS
AIRES**

Experiencias imperdibles



TURISMO

MINISTERIO DE
PRODUCCIÓN, CIENCIA E
INNOVACIÓN TECNOLÓGICA



GOBIERNO DE LA
PROVINCIA DE
**BUENOS
AIRES**

Adolfo Alsina

La ex Villa Epecuén

A comienzos del siglo XX la **Villa Epecuén** se convirtió en un gran atractivo turístico debido a las increíbles propiedades de las aguas del **Lago Epecuén**. El centro termal era visitado por turistas de todo el país hasta que en 1985, debido al exceso de lluvias y a la deficiente planificación hidráulica, el lugar quedó bajo las propias aguas del lago y nunca se pudo recuperar. **En la actualidad quedan los vestigios del centro urbano y sus ruinas son uno de los lugares más concurridos de la zona.** Un sitio misterioso, escenario de películas y eventos musicales.



TURISMO

MINISTERIO DE
PRODUCCIÓN, CIENCIA E
INNOVACIÓN TECNOLÓGICA



GOBIERNO DE LA
PROVINCIA DE
**BUENOS
AIRES**

Matadero Modelo y Palacio Municipal

Ubicado entre la ciudad de **Carhué** y las **ruinas de Villa Epecuén**, el matadero es una de las obras más enigmáticas de **Francisco Salamone**. En su composición se destacan la torre expresionista y la atractiva chimenea ladrillera. Fue un emblema de la época. Intentó seguir faenando pese a estar cercado por el agua. **La naturaleza muerta lo rodea. El paraje es una postal idílica.**

El **palacio municipal** es un edificio de gran jerarquía. Con cuarenta metros de altura, se trata del más alto en su tipo. La construcción combina mampostería revocada con hormigón y reserva y zócalo de mármol travertino. Sus complejas combinaciones de curvas y rectas se acentúan en la torre del reloj.

Playa Ecosustentable

Una iniciativa que permite disfrutar los increíbles entornos del **Lago Epecuén** sin el impacto ambiental de la actividad humana. **El balneario ofrece aguas termales, servicios gastronómicos, carpas y sombrillas**. En sus proximidades se puede acampar y, durante el verano, funcionan actividades recreativas para todas las edades.

TURISMO

MINISTERIO DE
PRODUCCIÓN, CIENCIA E
INNOVACIÓN TECNOLÓGICA



GOBIERNO DE LA
PROVINCIA DE
**BUENOS
AIRES**

Villarino

Reserva Natural Provincial de Objetivos Definidos Mixtos Laguna Chasicó

Constituye un **ecosistema acuático de relevancia en la generación de vida animal y vegetal**. Allí habitan diversas especies de aves y peces, entre los que se destacan flamencos y pejerreyes de gran tamaño. A sus orillas, la **villa turística Chapalcó**, tiene todos los servicios de alojamiento y gastronomía. Ideal para pescar y practicar deportes náuticos, especialmente los que necesitan vientos fuertes y moderados.



TURISMO

MINISTERIO DE
PRODUCCIÓN, CIENCIA E
INNOVACIÓN TECNOLÓGICA



GOBIERNO DE LA
PROVINCIA DE
BUENOS
AIRES

Balneario La Chiquita

En invierno es el paraíso de los pescadores y de quienes necesiten descansar alejados de las urbes. **En verano, sus playas cálidas y agrestes, de suave declive son una panorámica inigualable.** No posee energía eléctrica y, por las noches, se activa un generador que brinda el servicio durante algunas horas. Se practica pesca desde la costa o con embarcaciones.

Ruta del olivo y del vino

Durante todo el año se pueden visitar **establecimientos productivos** que invitan a recorrer plantaciones, disfrutar aromas y degustar productos villarinenses. Las rutas del olivo y del vino bonaerense incluyen a la localidad Mayor Buratovich con **Sabor Pampeano** y sus olivos, frutas y huevos; y a la ciudad de Médanos con **Aleste Bodega & Viñedos**, una finca de 300 hectáreas que produce sesenta mil botellas al año entre tintos y blancos, varietales y blend.

Patagones

Carmen de Patagones

Cabecera del partido de **Patagones**, es la ciudad más austral de la Provincia. Erigida sobre la orilla norte del río Negro, se caracteriza por su antiguo casco, declarado como **Poblado Histórico Nacional**. Sus calles serpenteantes, veredas escalonadas, casonas de adobe, rejas y faroles y la iglesia Nuestra Señora del Carmen son sus atractivos icónicos.



TURISMO

MINISTERIO DE
PRODUCCIÓN, CIENCIA E
INNOVACIÓN TECNOLÓGICA



GOBIERNO DE LA
PROVINCIA DE
**BUENOS
AIRES**

Bahía San Blas y Pueblo Turístico Los Pocitos

Se dice que esta localidad es el **paraíso de los pescadores**, donde las personas llegan en busca de sus aguas calmas y profundas, ricas en peces y con variedad de sitios para pescar. **Es la playa más austral de la Provincia** y se encuentra en la Isla del Jabalí, de forma semilunar, con una superficie de 6.000 hectáreas y todos los servicios, hotelería, cabañas y campings.

En la década del 30, por sus aguas tranquilas, el **balneario Los Pocitos** se hizo muy popular. La pesca deportiva representa el principal producto de este destino turístico que, desde el año 2008, **celebra la Fiesta Provincial de la Ostra**, en homenaje a la gran producción de este molusco codiciado a nivel internacional.

General Belgrano

Costanera

La costanera del **río Salado** se extiende entre las compuertas 1 y 2, en los balnearios **“Viejo”** y **“Nuevo”**: el primero desde la pasarela hasta la zona conocida como el **“arroyito”**; mientras el segundo ocupa cinco hectáreas con canchas de básquet, fútbol, voley, confiterías, área de asadores y pileta olímpica.

Entre ambos, está ubicado el camping municipal, con sector de parrillas, y otro para pescar pejerreyes y carpas.



TURISMO

MINISTERIO DE
PRODUCCIÓN, CIENCIA E
INNOVACIÓN TECNOLÓGICA



GOBIERNO DE LA
PROVINCIA DE
BUENOS
AIRES

Bosque Encantado

Reserva natural de más de 23 hectáreas con senderos sinuosos y la vegetación propia de un sitio tropical que **tiene más de cincuenta especies arbóreas de cien años de antigüedad**: robles, magnolias, laureles, acacias, eucaliptos y otras plantas exóticas, como el ginkgo biloba.

Ruta de la Miel

La **provincia de Buenos Aires es la mayor productora de miel de la Argentina**. Sobre las rutas nacionales y provinciales se pueden vivir experiencias gastronómicas y productivas con las particularidades de cada región. A la vera carretera 41, **Mieles Santos** propone sabores de mieles clásicas, fusionadas y saborizadas.

Dolores

Museo Histórico Provincial “Libres del Sur”

Se inauguró en 1940. Su nombre recuerda el levantamiento de los hacendados –en 1839– bajo conducción del coronel Castelli contra el entonces gobernador de la Provincia, Juan Manuel de Rosas. La **edificación colonial** posee un **sector histórico dedicado a Dolores**, un espacio sobre Ciencias Naturales y otro sobre campo. Además, recibe muestras itinerantes y temporales.



TURISMO

MINISTERIO DE
PRODUCCIÓN, CIENCIA E
INNOVACIÓN TECNOLÓGICA



GOBIERNO DE LA
PROVINCIA DE
BUENOS
AIRES

Teatro Municipal Unione

Construido entre los años 1876 y 1913, de estilo lírico italiano y finamente decorado, **representa uno de los principales legados de la colectividad itálica en Argentina**. El teatro, con una acústica excelente, tiene un foso para orquestas, palcos y plateas con 450 localidades.

Parque Libres del Sur

Ubicado a la vera de la Autovía 2, en el predio se puede disfrutar del **lago artificial**, la **pista aeróbica** y el **paseo de la Virgen** de Dolores. Enmarcado por añosos árboles tiene un anfiteatro para dos mil personas.

Necochea

Médano Blanco

Con casi cien metros sobre el nivel del mar y en medio de un paisaje paradisíaco, **se lo considera un mirador natural por excelencia**. Tiene una pista de sandboard inigualable y propone experiencias únicas para fans de la aventura 4 x 4. Las caminatas y cabalgatas por esta cadena de dunas permiten sentir la tranquilidad y el silencio de la inmensidad.

Nafragios del Westbury y Monte Pasubio

Son antiguos vestigios de embarcaciones que se muestran socavados a la vista de los visitantes. Corría el año 1924 cuando el **buque Westbury**, de origen inglés, fue sorprendido por un temporal mientras se dirigía a **Bahía Blanca**.



TURISMO

MINISTERIO DE
PRODUCCIÓN, CIENCIA E
INNOVACIÓN TECNOLÓGICA



GOBIERNO DE LA
PROVINCIA DE
**BUENOS
AIRES**

Tal escenario obligó al navío a seguir el destello del **Faro Quequén**, pero poco pudo hacer cuando fue arrastrado hacia la orilla -frente a Punta Negra- donde terminó encallado. Fue abandonado y luego desmantelado.

El **Monte Pasubio** era un barco a vapor italiano, construido en 1920 bajo el mando de Caetano Maresca. Con casco de acero, se dirigía hacia el puerto de Bahía Blanca y tras luchar contra un temporal encalló en la costa de Quequén en 1924. Se lo puede observar cuando hay marea baja. **Su figura dio origen al balneario Quequén Monte Pasubio.**

Playas tranquilas: Quequén y Balneario los Ángeles

Formaciones rocosas, dunas y acantilados, con gran profundidad a pocos metros de la costa, se vuelven óptimas para la práctica del surf, el bodyboard y la pesca. En su extremo, la **Gruta de Lourdes** y los distintos miradores naturales y artificiales son paradisíacos.

En el **balneario Los Ángeles** con amplísimas playas de arenas gruesas, acantilados y plataformas rocosas que se introducen en el mar, se encuentra la gruta conocida como **Cueva del Tigre**. Según cuenta la leyenda, fue refugio del bravío **Tigre del Quequén**, un gaucho del siglo XIX. Sitio ideal para deportes acuáticos y pesca. Abundan variedades de pescadillas, gatuzos, cazones, chuchos y pejerreyes.

San Clemente del Tuyú, La Costa

Mundo Marino

Sus orígenes tienen que ver con el amor de una familia por la naturaleza y su vocación por ayudar a los animales, a partir de generar lazos entre la fauna y la sociedad.

Hoy, es el oceanario más importante de la Argentina y cuenta con actividades imperdibles como **safaris**, **exhibiciones**, **visitas a reservas** y **obras de teatro**.



TURISMO

MINISTERIO DE
PRODUCCIÓN, CIENCIA E
INNOVACIÓN TECNOLÓGICA



GOBIERNO DE LA
PROVINCIA DE
**BUENOS
AIRES**

Puerto

Formaciones rocosas, dunas y acantilados, con gran profundidad a pocos metros de la **costa**, se vuelven óptimas para la práctica del surf, el bodyboard y la pesca. En su extremo, la **Gruta de Lourdes** y los distintos miradores naturales y artificiales son paradisíacos.

Punta Rasa

Un lugar extraordinario donde **se fusionan las aguas del Río de la Plata y del Océano Atlántico**. En sus extensas playas se pueden ver grandes médanos, **cangrejales** y una **gran variedad de aves**. Sus accesos suelen ser dificultosos y por ello se recomienda contratar excursiones.

Tapalqué

Costanera del arroyo Tapalqué

Durante diez kilómetros de largo, con grandes árboles, donde solo se oye el ruido del agua y el canto de los pájaros, **es ideal para descansar y practicar actividades al aire libre como pesca**, paseos en bicicleta, natación, caminatas, kayak y running.

Balneario Municipal

En verano realizan distintas propuestas de entretenimiento, actividades culturales y espectáculos públicos, entre los que se destaca la **tradicional Fiesta de la Torta Negra**.



TURISMO

MINISTERIO DE
PRODUCCIÓN, CIENCIA E
INNOVACIÓN TECNOLÓGICA



GOBIERNO DE LA
PROVINCIA DE
BUENOS
AIRES

Tiene un natatorio municipal cubierto y climatizado, fogones, hornos de barro, juegos recreativos, paseos y senderos, canchas de básquet, beach vóley, beach fútbol y bochas preparadas para recibir a un público variado, todo el año.

La pulpería San Gervasio

El lugar, ubicado en el paraje Campodónico, sobre la Ruta Provincial 50 y en el límite entre los partidos de Azul y Tapalqué, fue la posta a la que llegaban los hombres y los materiales con los que rehicieron el pueblo en su ubicación actual. Fundada alrededor de 1850, se **conserva intacta** y **forma parte del patrimonio histórico de la zona**. Ofrecen picadas y artesanías regionales.

**La provincia de Buenos Aires
es el tercer destino termal
más elegido de la Argentina.**

TURISMO

MINISTERIO DE
PRODUCCIÓN, CIENCIA E
INNOVACIÓN TECNOLÓGICA



GOBIERNO DE LA
PROVINCIA DE
**BUENOS
AIRES**

A romantic couple is shown from the chest up, embracing in a hot spring. They are positioned in the center of the frame, looking at each other. The water is dark and still. Above them is a large, arched structure made of metal beams and a translucent, tent-like material, which appears to be a covered hot spring. The lighting is warm and golden, suggesting late afternoon or early morning. In the background, there are wooden benches and a sign with some text and a small figure. The overall atmosphere is peaceful and intimate.

TURISMO

MINISTERIO DE
PRODUCCIÓN, CIENCIA E
INNOVACIÓN TECNOLÓGICA



GOBIERNO DE LA
PROVINCIA DE
**BUENOS
AIRES**

Guía de Termas Bonaerenses



TURISMO

MINISTERIO DE
PRODUCCIÓN, CIENCIA E
INNOVACIÓN TECNOLÓGICA



GOBIERNO DE LA
PROVINCIA DE
**BUENOS
AIRES**



Termas Marinas Park

Desde La Plata 3h 35 min
(292,1 km)

Desde CABA 4 h (352 km)

Dirección: av. Naval s/n, Faro
San Antonio

Teléfono: 2252 423 000 / 2252
51 4507

www.termasmarinas.com.ar
@termasmarinaspark
info@termasmarinas.com.ar



Médano Blanco, Termas del Campo

Desde La Plata 6h (456 km)

Desde CABA 6h 30 min

(516 km)

Dirección:

Teléfono: 2262 631 722

info@medanoblanco.com



Termas de Dolores

Desde La Plata 2h (163 km)

Desde CABA 2h 40 min (223
km)

Dirección: Belgrano, a 500 mts
del acceso por RP 63 y calle
Belgrano.

Abre viernes, sábados,
domingos y feriados.

Teléfono: 2245 441 925

www.termasdolores.com.ar

@parquetermaldolores
 @termasdedolores
 turismo@dolores.gov.ar



Termas del Salado

Desde La Plata 1h 45 min (111 km)

Desde CABA 2h 7 min (156)

Dirección: av. Intendente Ferrer y
 Camino de la Rivera

Teléfono: 2243 406 413

www.termasdelsalado.com.ar

@termasdelsalado

info@termasdelsalado.com.ar



Termas de Médanos

Desde La Plata 8h 59 min (679 km)

Desde CABA 9h 20 min (687 km)

Dirección: S/N

Teléfono: 2915 739 607

www.termasmedanos.com.ar

@termasmedanos



Termas de Luro Hotel & Spa

Desde La Plata 9h 10 min
 (748 km)

Desde CABA 9h 28 min (757 km)

Dirección: Ruta 3 Km 809
Teléfono: 2916 493 194
www.termasdeluro.com
@termasdeluroHotel&Spa
termasdeluro@gmail.com



Termas de Epecuén

Desde La Plata 6h 47 min (552,5 km)
 Desde CABA 6h 21 min (531,2 km)
Dirección: Pueyrredón 2300
Teléfono: 2923 408 442
www.parquetermalmardeepecuen.com



Termas Los Gauchos

Desde La Plata 9h (797 km)
 Desde CABA 9h 10 min (807 km)

Dirección: zona rural, a 8 km de la ciudad de Villalonga

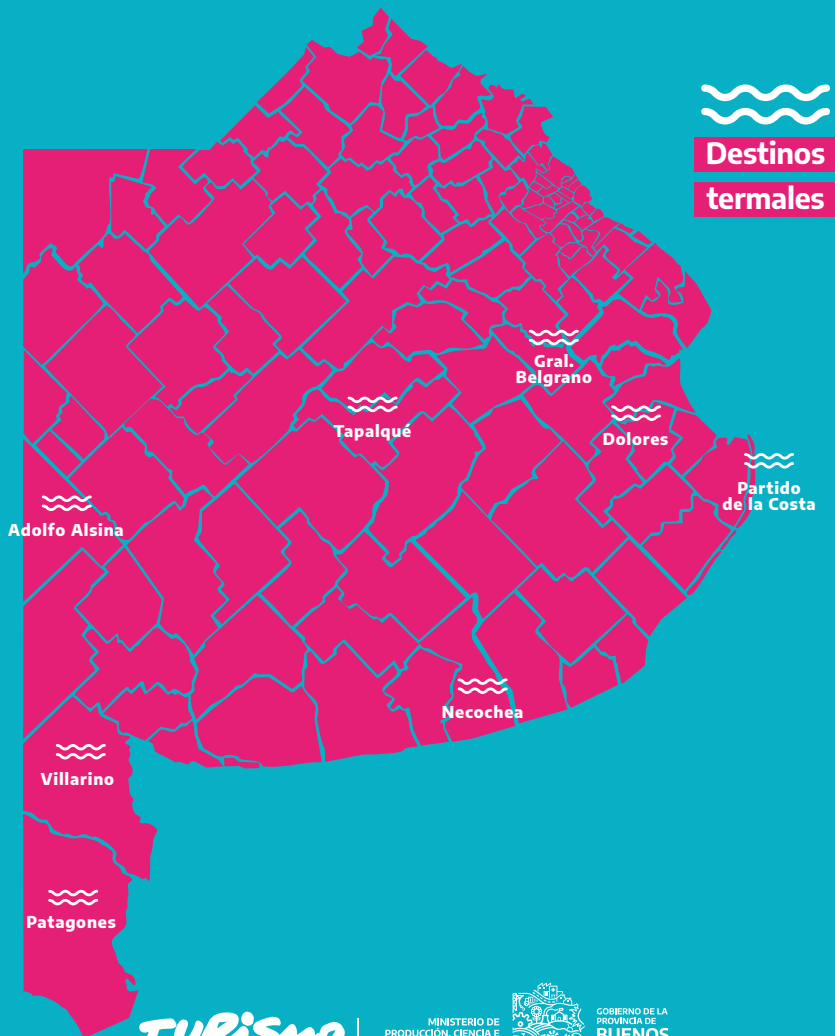


Tapalqué

Desde La Plata 3h 50 min (295 km)
 Desde CABA 3h 30 min (273 km)

Dirección: av. Eva Perón y Ruta provincial n°51

Teléfono: 2283 420 117
termastapalque@gmail.com
[@tapalque.enamora](http://www.municipiodetapalque.gob.ar)



TURISMO

MINISTERIO DE
PRODUCCIÓN, CIENCIA E
INNOVACIÓN TECNOLÓGICA



GOBIERNO DE LA
PROVINCIA DE
**BUENOS
AIRES**



TURISMO

MINISTERIO DE
PRODUCCIÓN, CIENCIA E
INNOVACIÓN TECNOLÓGICA



GOBIERNO DE LA
PROVINCIA DE
**BUENOS
AIRES**

Bajate la APP!

recreo.gba.gob.ar



TURISMO

MINISTERIO DE
PRODUCCIÓN, CIENCIA E
INNOVACIÓN TECNOLÓGICA



GOBIERNO DE LA
PROVINCIA DE
**BUENOS
AIRES**



TURISMO
PROVINCIA DE BUENOS AIRES

**MINISTERIO DE
PRODUCCIÓN,
CIENCIA E
INNOVACIÓN
TECNOLÓGICA**



**GOBIERNO DE LA
PROVINCIA DE
BUENOS
AIRES**

   @turismopba
buenosaires.tur.ar